



BRØNDERSLEV KOMMUNE

Teknisk Forvaltning
Bredgade 60
9700 Brønderslev

REGULATIV FOR

KOMMUNEVANDLØB NR. 805-23 ØSTER KÆRVEJSGRØFTEN
VED BRØNDERSLEV

FEBRUAR 1997

FORORD

Et vandløbsregulativ er populært sagt en aftale mellem brugere og myndighed om

- vandløbets fysiske tilstand,
- vandløbets vedligeholdelse, samt
- rettigheder og pligter ved vandløbet.

Dette regulativ er opbygget således, at den første del indeholder

- en beskrivelse af vandløbet, samt
- de forhold der er specifikke for vandløbet.

Den anden del af regulativet er udformet som bilag og indeholder

- en redegørelse af grundlaget for og konsekvenserne af regulativforslaget, samt
- bestemmelser der er fælles for alle kommunevandløb der administreres af Brønderslev kommune.

Materialet, der ligger til grund for regulativets udarbejdelse, kan efter henvendelse beses på Brønderslev kommune, teknisk forvaltning.

INDHOLDSFORTEGNELSE

Side

1.0	GRUNDLAGET FOR REGULATIVET	1
2.0	BETEGNELSE AF VANDLØBET	1
3.0	VANDLØBETS SKIKKELSE OG DIMENSIONER	2
4.0	BYGVÆRKER	3
4.1	Overkørsler og broer	3
4.2	Rørledninger	3
5.0	ADMINISTRATIVE BESTEMMELSER	4
6.0	SEJLADS	4
7.0	BREDEJERFORHOLD	4
8.0	VEDLIGEHODELSE	4
9.0	TILSYN	4
10.0	REVISION	5
11.0	REGULATIVETS IKRAFTTRÆDEN	5
REDEGØRELSE (BILAG 1)		6
	PLANGRUNDLAGET	6
	KONSEKVENSER	8
OVERSIGTSKORT (BILAG 2)		9

1.0 GRUNDLAGET FOR REGULATIVET

Regulativet omfatter nedenstående vandløb, der er optaget som kommunevandløb i Brønderslev kommune, Nordjyllands amt.

Nr. 805-23 Øster Kærvejsgrøften ved Brønderslev

Regulativet er udarbejdet på grundlag af lov nr. 302 af 9. juni 1982 om vandløb med de ændringer der følger af lovbekendtgørelse nr. 404 af 19. maj 1992 om vandløb.

Regulativet bygger på de eksisterende forhold, som konstateret ved en opmåling i oktober måned 1995.

For så vidt angår tidligere truffne afgørelser og bestemmelser henvises til kommunens vandløbsregister.

Nærværende regulativ erstatter det tidligere regulativ "Øster Kærvejsgrøfts nedre Del", udarbejdet på grundlag af vandsynskendelse af 4. december 1924 og 2. februar 1934.

2.0 BETEGNELSE AF VANDLØBET

Øster Kærvejsgrøften ved Brønderslev udløber i amtsvandløbet Ryå.

Øster Kærvejsgrøften ved Brønderslev begynder som kommunevandløb ved østsiden af Øster Kærvej på matr. nr. 15^m Vester-Brønderslev under Brønderslev.

Vandløbet forløber først 508 m i sydvestlig retning langs østsiden af Øster Kærvej, herefter 23 m i østlig retning og forløber herfra i sydlig retning til dets udløb i amtsvandløbet Ryå i skellet mellem matr. nr. 28^m og 43^{ar} Vester-Brønderslev under Brønderslev.

Vandløbets samlede længde er 971 m, heraf er 508 m rørlagte.

Vandløbet forløber udelukkende i Brønderslev kommune. I øvrigt henvises til oversigtskortet i 1:25.000, bilag 2, side 9.

3.0 VANDLØBETS SKIKKELSE OG DIMENSIONER

Vandløbet er stationeret fra øvre ende med begyndelsespunktet som station 0. Stationeringen svarer til afstanden fra begyndelsespunktet i m.

Langs vandløbet er som afmærkning anbragt 3 vandstandsskalaer.

Skalaerne er placeret langs vandløbet som anført i nedenstående skema.

Brønderslev byråd har besluttet, at vandløbet skal vedligeholdes på grundlag af en fastlagt geometrisk skikkelse. Dimensionerne fremgår af nedenstående skema. Der kan accepteres sand i rør til bundkoten i profilet henholdsvis før og efter røret.

Afmærkning	Afstand fra øvre ende	Bundkote	Bundbred- de/rørdia- meter	Fald	Anlæg	Bemærkninger
nr.	m	cm	cm	‰		
	0	645	*	*		90 cm brønd
	20	642		1,60		31 cm brønd
	94	630		*		100 cm brønd
	182	626				100 cm brønd
	301	545	ø 25	0,41		100 cm brønd
	365	619				100 cm brønd
	495	614	*			100 cm brønd
1	508	613	ø 45	*	*	Rørledning udløb
2	700	600	40	0,68		
				*		
3	959	548	*	2,01	1,0	
				*		Rørbro
			ø 50	3,00		
	971	512	*	*	*	Udløb i Ryå

De anførte koter er tilknyttet Dansk Normal Nul ved følgende GI-fikspunkt:

16 - 45 - 9119 - kote 7,822 m: Vildmosevej 141.

4.0 BYGVÆRKER

Efterfølgende beskrives bygværker som konstateret ved opmålingen i oktober måned 1995.

4.1 Overkørsler og broer

Beliggenhed (stationering)	Beskrivelse	Dimensioner for vandslug/rørdiameter cm	Målt bundkote cm	Ejerforhold
m				
959	Betonrørbro	ø 50	535	Privat
971		ø 50	498	

4.2 Rørledninger

Beliggenhed (stationering)	Beskrivelse	Dimensioner for rørdiameter cm	Målt bundkote cm	Ejerforhold
m				
0	ø 90 betonbrønd	ø 25 / ø 26	640 / 640	Brønderslev kommune
20	ø 31 betonbrønd	ø 26 / ø 26	640 / 640	
94	ø 100 betonbrønd	ø 26 / ø 26	625 / 624	
182	ø 100 betonbrønd	ø 26 / ø 26	622 / 622	
301	ø 100 betonbrønd	ø 26 / ø 26	601 / 601	
365	ø 100 betonbrønd	ø 30 / ø 30	605 / 605	
495	ø 100 betonbrønd	ø 30 / ø 30	605 / 605	
508	Betonrørledning udløb		611	

5.0 ADMINISTRATIVE BESTEMMELSER

Vandløbet administreres af Brønderslev kommune i overensstemmelse med de for Brønderslev kommune gældende standardbestemmelser beskrevet i bilag 3 side 1.

6.0 SEJLADS

Vandløbets dimensioner muliggør ikke sejlads, som beskrevet i standarddelen, bilag 3, side 4.

7.0 BREDEJERFORHOLD

Forhold, der skal iagttages af bredejere og brugere, er beskrevet i standarddelen, bilag 3, side 2.

Vandløbet er ikke omfattet af 2 m bræmmebestemmelsen (afsnit b, stk. 1).

8.0 VEDLIGEHOLDELSE

Øster Kærvejsgrøften ved Brønderslev skal vedligeholdes i overensstemmelse med de for øvrige vandløb uden fiskevandsmålsætning fastsatte vedligeholdelsesbestemmelser, som beskrevet i standarddelen, bilag 3, side 7.

Vedligeholdelsen udføres enten manuelt eller maskinelt.

Grødeskæring foretages en gang om året i perioden 15. august til 1. september.

9.0 TILSYN

Tilsyn med vandløbet udføres af Brønderslev kommune.

Kommunen afholder på begæring offentligt syn senest 14 dage efter der er foretaget grødeskæring og kantslåning.

Bredejere, organisationer eller andre, der begærer et sådant syn, kan træffe nærmere aftale med Brønderslev kommune, Teknisk forvaltning.

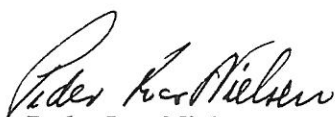
10.0 REVISION

Regulativet skal optages til revision inden år 2006.

11.0 REGULATIVETS IKRAFTTRÆDEN

Regulativet har været bekendtgjort og fremlagt til eftersyn i 8 uger fra den 15. oktober 1996 med adgang til at indgive eventuelle indsigelser og ændringsforslag inden den 10. december 1996.

Regulativet er herefter vedtaget af Brønderslev byråd den 13. februar 1997.



Peder Ivar Nielsen
Borgmester
Brønderslev kommune



Arne Bak Andersen
Kommunaldirektør
Brønderslev kommune

Regulativet træder i kraft umiddelbart efter vedtagelsen.

REDEGØRELSE

GRUNDLAGET FOR OG KONSEKVENSERNE AF REGULATIVFORSLAGET

PLANGRUNDLAGET

Regionplan Nordjylland 1993 - 2005 er amtsrådets overordnede plan, der angiver retningslinier for udviklingen i amtet. De forhold, der har betydning for vandløbet, er uddybet i følgende sektorplaner:

1. **Kvalitetsplan for vandløb og søer**
Nordjyllands amt - juli 1995.
 2. **Fredningsplan 1985 - 97**
Godkendt i februar 1990.
 3. **Forslag til Vandindvindingsplan**
Dateret 1989.
 4. **Landbrugsplan for Nordjyllands Amt**
Dateret 1988.
 5. **Råstofplanlægning i Nordjyllands amtskommune**
Dateret januar 1985.
- Af andre planer og forhold med betydning for vandløbet i Brønderslev kommune skal nævnes:
6. **Brønderslev kommunes spildevandsplan**
Dateret 1988.
 7. **Udsætningsplaner**
Udgivet af Danmarks Fiskeriundersøgelser, Afd. for Ferskvandsfiskeri.
 8. **Forhold til Lov om naturbeskyttelse**
Lov nr. 9 af 3. januar 1992.
 9. **Forhold til Lov om okker**
Lov nr. 180 af 8. maj 1985.

Øster Kærvejsgrøften ved Brønderslev er omfattet af foranstående således:

1. Kvalitetsplan

Øster Kærvejsgrøften ved Brønderslev er ikke særskilt målsat i recipientkvalitetsplanen.

2. Fredningsplan

Øster Kærvejsgrøften ved Brønderslev er ikke udpeget i fredningsplanen.

3. Vandindvindingsplan

Øster Kærvejsgrøften ved Brønderslev gennemløber et område, hvor den aktuelle og forventede vandindvinding påvirker vandløbets aktuelle medianminimumsvandføring med mindre end 100 % af den maksimalt tilrådelige.

Vandløbet er endvidere udpeget til at beligge i et "anvendeligt grundvandsområde".

4. Landbrugsplan

Øster Kærvejsgrøften ved Brønderslev gennemløber et område af "almindelig interesse".

5. Råstofplan

Øster Kærvejsgrøften ved Brønderslev gennemløber et område af "sekundær interesse" for sand/grus/sten og for tørv.

6. Spildevandsplan

Øster Kærvejsgrøften ved Brønderslev er ikke modtager af overfladevand eller spildevand fra noget bysamfund.

7. Udsætningsplaner

Der er ingen udsætningsplaner for Øster Kærvejsgrøften ved Brønderslev.

8. Forhold til Lov om naturbeskyttelse

Vandløbet er ikke udpeget som § 3-vandløb (tidligere § 43-vandløb).

9. Forhold til Lov om okker

Vandløbet gennemløber områder, der er udpeget som okkerpotentielle.

KONSEKVENSER

Ved fastlæggelsen af vandløbets bundkoter er der taget udgangspunkt i de opmålte forhold, idet det tidligere regulativ er tilsidesat i.h.t. vandløbslovens § 62, på grundlag af utilstrækkelig angivelse af vandløbets bundkoter. Afvandingsmæssigt er der derfor ikke de store ændringer i forhold til de eksisterende forhold. Miljømæssigt vil der ikke ske ændringer.



Mølledamsvej 4
9575 Terndrup
Telefon 98 33 66 66



Miljø- og Energidivisionen

SAG NR
120 95096

Kommunevandløb nr. 805-23
Østre Køervejsgården ved Brønderslev

Översigtskort

EMNE					Overslgtskort					MÅL		KOTESYSTEM		
DATO					GODKENDT		SAGSBEHANDLER		TEGNET		RETTET		TEGN. NR	
							JMA		ADC				BILAG 2	

Signaturforklaring	
	: Åben strækning
	: Rørlagt strækning
• sk. 4	: Skalapæl nr. 4
Skalapæl-oversigt	
Øster Kærvejsgården ved Brønderslev	
Skalapæl nr.	Station m
1	508
2	700
3	959